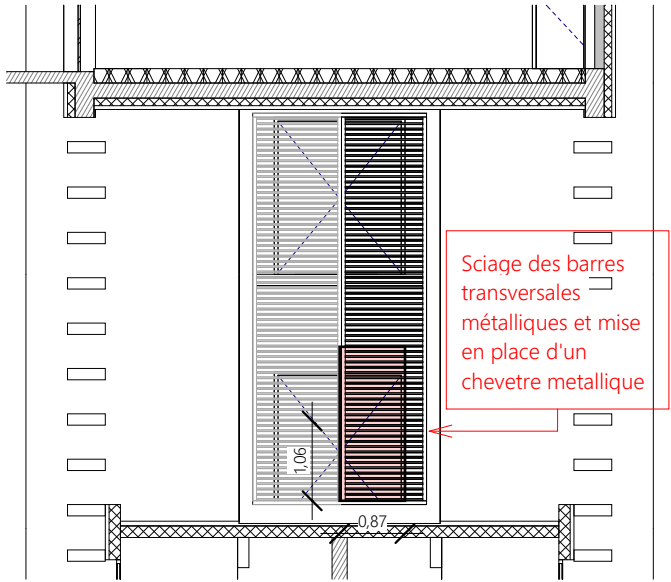
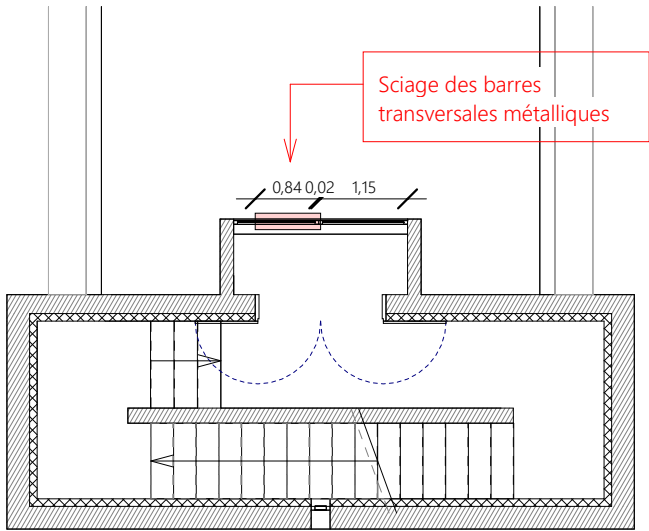


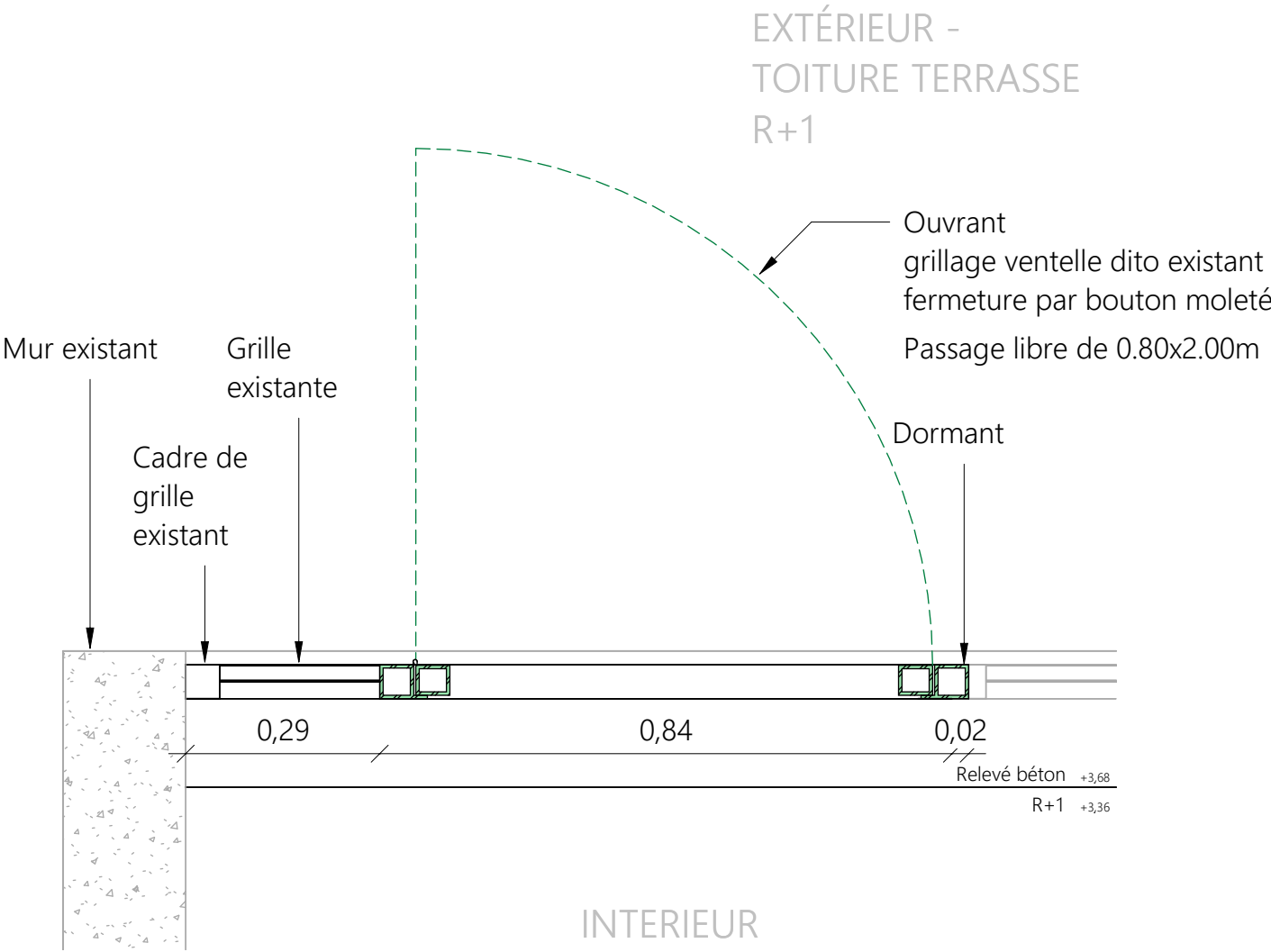
Plan de repérage - Échelle 1:200



Coupe



Plan démolition - Échelle 1:100



Détail porte métallique - Échelle 1:10

Nom de la maquette utilisée :

Météo-France	REC ARCHITECTURE	Detail accès toiture Radar météorologique de Cherves							1 : 10	ARC_07
		P2501	DCE	REC	CO			12/09/2025	MI	
Maître d'ouvrage	Logo emetteur	Affaire	Phase	Code emetteur	Type document	Zone	Indice	Date	Chargé d'affaire	Discipline_Numéro feuille